

COMMUNE DE
SAINT MAMERT DU GARD 30730
 Téléphone: 04 66 81 10 29 Télécopie 04 66 81 10 22
 E-mail : mairie@st-mamertdugard.fr

Envoyé en préfecture le 03/06/2019
 Reçu en préfecture le 03/06/2019
 Affiché le 
 ID : 030-213002819-20190513-D2019_32A-AU

Département du GARD
 Commune de Saint Mamert du Gard
 Section B

Document Provisoire

PLAN D'ALIGNEMENT
LE LONG DU CHEMIN DE LA GARE
 Planche N°2

COMMUNE DE SAINT-MAMERT-DU-GARD

PATRICK CHABERT
 Géomètre-expert DPLG - N° 4302
 104 chemin des Tilleuls
 30100 ALES
 Tél : 04 66 52 16 57
 Fax : 09 59 80 33 35
 E-mail : chabert@geometre-ales.fr
 site : www.geometre-ales.fr

Dressé le 03 Avril 2019



ECHELLE

N° PLAN

1 / 200ème

- 2 -

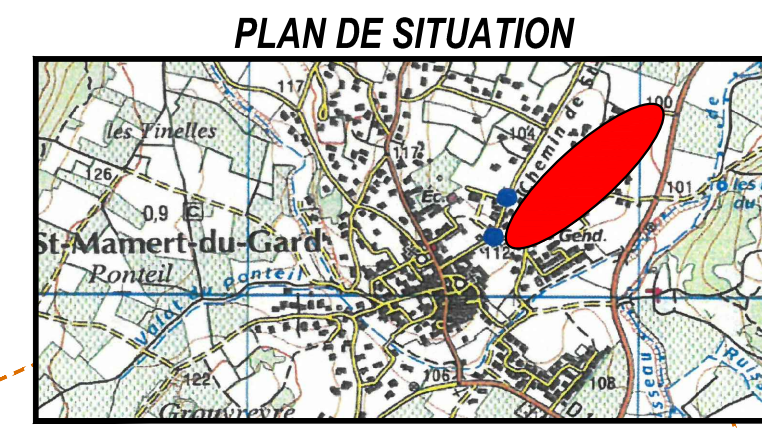


PATRICK CHABERT
 Géomètre-expert DPLG - N° 4302
 104 chemin des Tilleuls
 30100 ALES
 Tél : 04 66 52 16 57
 Fax : 09 59 80 33 35
 E-mail : chabert@geometre-ales.fr
 site : www.geometre-ales.fr

Département du GARD
 Commune de Saint Mamert du Gard
 Section B

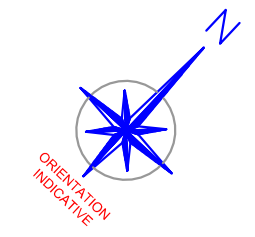
LEGENDE

- Limite certaine existante
- Limite de fait
- Application Cadastrele
- Bord chemin
- Mur
- Mur de soutènement
- Clôture
- Fossé
- Talus
- Poteau EDF
- Poteau PTT
- Candélabre
- Regard
- Bouche à clef
- Parties à régulariser avec la commune



COMMUNE DE SAINT MAMERT DU GARD 30730
 Téléphone : 04 66 81 10 29 Télécopie 04 66 81 10 22
 E-mail : mairie@st-mamertdugard.fr

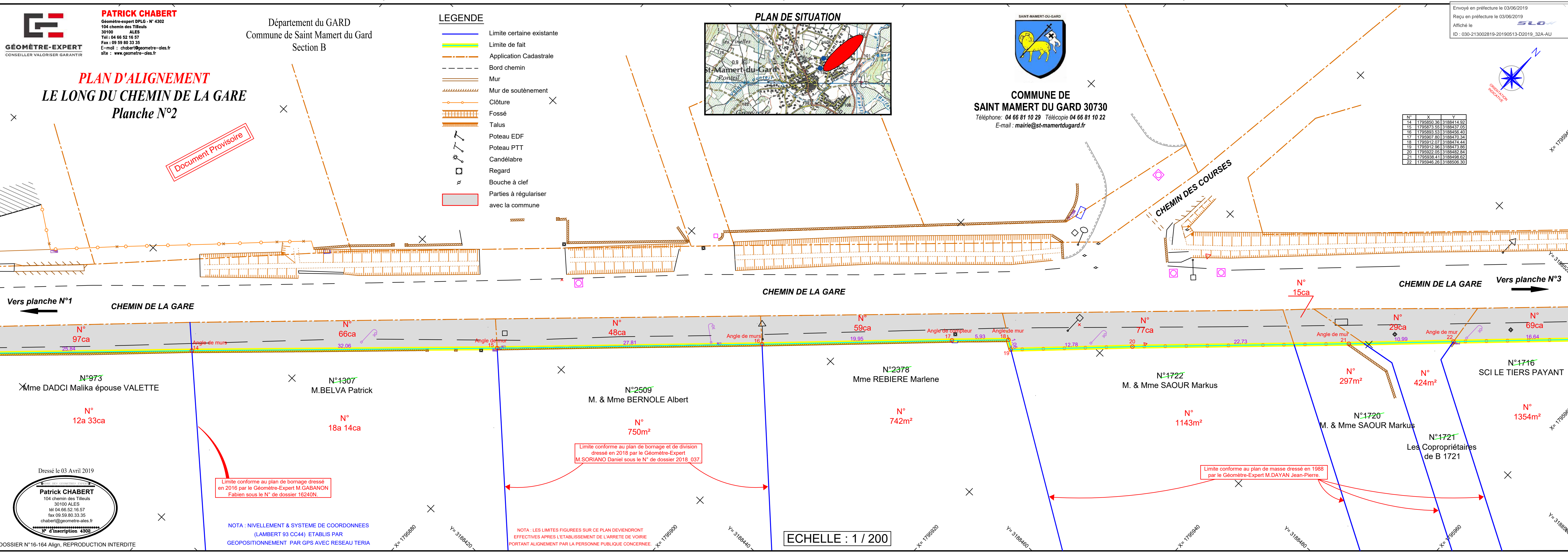
Envoyé en préfecture le 03/06/2019
 Reçu en préfecture le 03/06/2019
 Affiché le
 ID : 030-213002819-20190513-D2019_32A-AU



PLAN D'ALIGNEMENT
LE LONG DU CHEMIN DE LA GARE
 Planche N°2

Document Provisoire

N°	X	Y
14	1795850.36	3188414.92
15	1795873.55	3188437.05
16	1795893.53	3188456.40
17	1795907.80	3188470.34
18	1795912.07	3188474.44
19	1795912.96	3188473.86
20	1795922.05	3188482.84
21	1795938.41	3188498.62
22	1795946.26	3188506.30



Vers planche N°1

Vers planche N°3

N°973
 Mme DADCI Malika épouse VALETTE

N°1307
 M.BELVA Patrick

N°2509
 M. & Mme BERNOLE Albert

N°2378
 Mme REBIERE Marlene

N°1722
 M. & Mme SAOUR Markus

N°1716
 SCI LE TIERS PAYANT

N°1720
 M. & Mme SAOUR Markus

N°1721
 Les Copropriétaires de B 1721

Dressé le 03 Avril 2019
Patrick CHABERT
 104 chemin des Tilleuls
 30100 ALES
 tél 04 66 52 16 57
 fax 09 59 80 33 35
 chabert@geometre-ales.fr
 N° d'inscription 4302

Limite conforme au plan de bornage dressé en 2016 par le Géomètre-Expert M.GABANON Fabien sous le N° de dossier 16240N.

Limite conforme au plan de bornage et de division dressé en 2018 par le Géomètre-Expert M.SORIANO Daniel sous le N° de dossier 2018_037.

Limite conforme au plan de masse dressé en 1988 par le Géomètre-Expert M.DAYAN Jean-Pierre.

NOTA : NIVELLEMENT & SYSTEME DE COORDONNEES (LAMBERT 93 CC44) ETABLIS PAR GEOPositionnement PAR GPS AVEC RESEAU TERIA

NOTA : LES LIMITES FIGUREES SUR CE PLAN DEVIENDRONT EFFECTIVES APRES L'ETABLISSEMENT DE L'ARRETE DE VOIRIE PORTANT ALIGNEMENT PAR LA PERSONNE PUBLIQUE CONCERNEE.

ECHELLE : 1 / 200